

Campoamor → Granada

Campoamor → Fuento Alamo

56,6 km

53min

Fuente-Álamo is een [gemeente](#) in het zuidoosten van de [Spaanse](#) provincie [Albacete](#) in de regio [Castilië-La Mancha](#) met een oppervlakte van 133 km². In 2007 telde Fuente-Álamo 2684 inwoners. Fuente-Álamo betekent letterlijk 'Bron bij de populier'. De bron met wat bomen eromheen aan de voet van de berg El Cerron ('de grote top') vormt nog altijd het centrum van het dorp.

Fuente-Álamo heeft een sterk agrarisch gerichte bevolking, vooral in de wijnbouw actief. De lokale wijncoöperatie San Dionisio maakt goede wijnen. Het dorp wordt al sinds eind jaren 60 jaarlijks in juni bezocht door [aardwetenschappers](#) van de [Vrije Universiteit Amsterdam](#), omdat de eerstejaarsstudenten hier veldwerk doen. In de jaren 2005-2010 zijn er op grote schaal windmolens rond het dorp gebouwd.

Fuento Alamo → Alhama de Murcia

25,2km

21min

Alhama de Murcia is een [gemeente](#) in de [Spaanse](#) provincie en regio [Murcia](#) met een oppervlakte van 312 km². Alhama de Murcia telt 21.308 inwoners (1-1-2016). Het is een van de vijf gemeenten dat een gedeelte van de [Sierra Espuña](#) op haar grondgebied heeft.



Castillo de Alhama



Castillo de Alhama



Banos Termales de Alhama

Alhama → Totana

15,6km

16min

Totana is een [gemeente](#) in de [Spaanse](#) provincie [Murcia](#) in de regio [Murcia](#) met een oppervlakte van 289 km². Totana telt 30.981 inwoners (1-1-2016). Het is een van de vijf gemeenten die een gedeelte van de [Sierra Espuña](#) op hun grondgebied hebben.

De eerste nederzettingen dateren van de [bronstijd](#) en meer bepaald tussen [2200 v.Chr.](#) en [1900 v.Chr.](#) (Chalcolithische periode). Uit deze periode dateren de resten gevonden op de heuvel genaamd Santa Lucia, waar nu het gemeentelijk cultureel centrum is gevestigd. Veel van deze opgegraven items kunnen bezocht worden in het archeologisch museum van Murcia. Het handelt onder andere over glad keramiek uit de [kopertijd](#), artikelen gemaakt uit erts en verschillende objecten uit gepolijst keramiek.

Ook tijdens de Iberische periode en later tijdens de [Romeinse](#) en [Moorse](#) overheersingen, werd de site van Totana bezet door belangrijke menselijke nederzettingen, zoals blijkt uit de rijkdom en verscheidenheid van de overblijfselen gevonden en die tentoongesteld worden in het archeologisch museum van [Lorca](#).

Bastida van Totana



De verdedigingsmuren van de Bastida van Totana, versterkte nederzetting bevolkt tussen 2200 en 1550 voor Christus.

Deze archeologische [site](#) daterend van Argárica cultuur, een bewijs van het bestaan van de bevolkingsnederzettingen gesitueerd tijdens de bronstijd in het zuidoosten van [Spanje](#). De site bevindt zich 6 kilometer ten noordwesten van de stad Totana, in het gebied genoemd Viñas-Carivete. Het is gevestigd op een steile heuvel aan de samenvloeiing van de Rambla de Lebor en het Salado-ravijn. Dit was een eerste ontdekking van de Argárica cultuur en is uitgegroeid tot een van de belangrijkste Europese sites uit de prehistorie, in het bijzonder uit de zogenaamde bronstijd. Sinds de ontdekking en de eerste opgravingen door ingenieur Rogelio D. Inchaurrendieta in 1869, heeft de site een aantal archeologische ingrepen ondergaan. Het resultaat van al die werken, tonen een stad van ongeveer 40.000 m², die op het ogenblik van haar glorie bewoond werd door een duizendtal inwoners. Op dat moment was het een van de grootste nederzettingen in Europa en in de westelijke Middellandse Zee.

Het heiligdom van Santa Eulalia



Heiligdom van Santa Eulalia aan de voet van de Sierra Espuña

Het is een van de meest populaire plaatsen in de gemeente. Het is gelegen op 7 kilometer van het centrum op 600 meter boven de zeespiegel op een prachtige plek aan de voet van de Sierra Espuña. Vanaf de veertiende eeuw bestaan er verwijzingen naar het bestaan van een klein heiligdom, gebouwd door de ridders van de [Orde van Santiago](#). Het gebouw werd opgetrokken op een stuk land geschonken tijdens de dertiende eeuw door koning [Alfons X van Castilië](#). Het huidige heiligdom werd gebouwd met behulp van aalmoezen van de gelovigen in 1574.



Beeld van de binnenkant van het Heiligdom van Santa Eulalia.

--	--	--

Totana→Lorca

30,5km

29min

Lorca is een gemeente in de Spaanse provincie Murcia in de regio Murcia met een oppervlakte van 1675 km². Lorca telt 91.730 inwoners (1-1-2016). Het is de derde stad van de regio na Murcia en Cartagena.

Op 11 mei 2011 werd Lorca getroffen door twee aardbevingen. Bij deze bevingen vielen 8 doden.

La Fortaleza del sol

 <p>Kasteel van Lorca in Lorca, is een middeleeuwse vesting gebouwd tussen de 9e en de 15e eeuw. Het bestaat uit een reeks verdedigingswerken die in de Middeleeuwen de stad en het fort tot een onneembaar punt in het zuidoosten van het Iberisch schiereiland maakten.</p>	 <p>Ten westen van het kasteel bevindt zich de Torre des Espolon, gebouwd in opdracht van Alfonso X, koning van Spanje.</p>	 <p>Twee aardbevingen op 11 mei 2011, veroorzaakten grote schade vooral aan de toren Espolon.</p>	 <p>De toren na de herstellingen.</p>
---	---	--	--



Ruines Joodse wijk



Synagoge



Torre Alfonsino

Plaza de Espana



**Posito de los Panaderos of
graanschuur**



Casa del Corregidor



Stadhuis



Colegiata de San Patricio

Musea



Palacio de Guevara



Archeologisch Museum

Lorca→Puerto Lumbreras

23,9km

23min

Puerto Lumbreras is een gemeente in de Spaanse provincie Murcia in de regio Murcia met een oppervlakte van 145 km². Puerto Lumbreras telt 14.874 inwoners (1-1-2016).



Castillo Nogalte

Het kasteel en de rambla staan centraal in de geschiedenis van de stad die al begon tijdens de agrarische periode in het 2de



Casa de los Duendes






Casa del Cura



Nuestra Senora del Rosario

millenium voor Christus. Met de komst van de Romeinen liep het gebied leeg, maar later, in de 8ste eeuw kwamen de Moren naar hier en bouwden het Nogalte-kasteel om hun grens met het koninkrijk Granada te beschermen. Door haar ligging op de grens tussen christenen en moren, was deze streek lange tijd onstabiel. Pas in de 18^e eeuw begon de bevolking aan te groeien. Tijdens deze periode woonden vele mensen in de grotwoningen net onder het kasteel. Sommige van deze grotten werden nu omgetoverd tot etnografische musea.



Puerto Lumbreras → Vélez Blanco

33,7km

30min



Castillo-Palacio



Iglesia de Santiago Apostol



Convento de San Luis



Canos de Caravaca

Vélez Blanco → Baza

76km

52min

Baza is een gemeente in de Spaanse provincie Granada in de regio Andalusië met een oppervlakte van 545 km². Baza telt 20.656 inwoners (1-1-2016).



Baza→**Guadix**

46,3km

35min

Guadix is een gemeente in de Spaanse provincie Granada in de regio Andalusië met een oppervlakte van 324 km². Guadix telt 18.796 inwoners (1-1-2016).

Guadix is vooral bekend om zijn **grotwoningen** die dateren van na de reconquista, toen de Moren uit de gemeenschap van de Christenen werden verbannen. Ook de kathedraal met zijn verbazingwekkende mengeling van stijlen: gotiek, barok en renaissance is iets wat je moet gezien hebben.



	gebouwd.Gotiek, barok renaissance.	invloeden uit het renaissance tijdperk bevat. De oorzaak van de verschillende stijlen is de lange bouwperiode, 18de eeuw voltooid.		
--	------------------------------------	---	--	--

Guadix→Granada

54,3km

48min

Granada is een stad en [gemeente](#) in [Andalusië](#), in het zuidoosten van [Spanje](#), en is de hoofdstad van de [provincie Granada](#). De stad heeft 234.758 inwoners (2016) en inclusief omliggende kernen wonen er ongeveer 472.638 mensen. Het is daarmee de vierde stad van [Andalusië](#), na [Sevilla](#), [Málaga](#) en [Córdoba](#), en de 17e stad van Spanje. Granada ligt op 738 meter hoogte boven zeeniveau, aan de voet van het gebergte [Sierra Nevada](#). Eeuwen geleden was het de hoofdstad van de [taifa Granada](#) en het [koninkrijk Granada](#).

In de stad bevindt zich een van de beroemdste monumenten van Spanje, het [Alhambra](#), een gigantisch historisch paleis vol overblijfselen van zowel de [Moorse](#) als [katholieke](#) cultuur. De oude stad is een van de best bewaarde voorbeelden van [Almohaden](#) stadsplanning. Verder staat Granada bekend om zijn prestigieuze universiteit: [Universidad de Granada](#), en een bijbehorend nachtleven. Het is een van de belangrijkste Spaanse studentensteden, samen met [Salamanca](#), [Burgos](#) en [Santiago de Compostella](#). Sinds 2003 is José Torres Hurtado van de [Partido Popular](#) de burgemeester van de stad.



Alhambra en Generalife

Deze paleizen behoorden eens toe aan de Islamitische sultan van Granada Muhammed III en andere Moorse heersers. Het 'Palacio de Generalife' wat werd gebouwd tussen de twaalfde en veertiende eeuw, is gevestigd binnen de oude stadsmuren van Alhambra op de heuvel La Sabika. Hier bevindt zich ook het voormalig verdedigingsfort Alcazaba. Het Generalife paleis heeft meerdere binnenplaatsen en tuinen die door de islamitische koningen graag gebruikt werden als rustplaatsen. Mooie voorbeelden hiervan zijn de 'Patio de la Acequia en Cypress Patio de la Sultana'. De



Albaicin

Albaicín of Albayzín, wat eigenlijk recht tegenover de Alhambra ligt, heeft veel sfeervolle smalle straten die je voeren langs bijzondere bezienswaardigheden. Mooie voorbeelden hiervan zijn het archeologische museum 'Casa de Castril', het paleis Dar al-Horra, de Iglesia de San Nicolás kerk en verschillende Arabische badhuizen 'Bañuelo'. Het allerbeste uitzicht heb je vanaf de Mirador de San Nicolás, bij de gelijknamige kerk. De wijk was vroeger bijzonder sterk in het voorzien van drinkwater. De hogere ligging en de aanwezigheid van diverse innovatieve waterputten



Klooster van Hiëronymus

Omstreeks het jaar 1504 werd dit katholieke klooster gebouwd voor augustijnen. De renaissance invloeden zijn ook hier rijkelijk aanwezig. Het klooster wordt voor sommige zelfs gezien als de bakermat voor de Andalusische bouwkunst. De belangrijke positie van het klooster van Hiëronymus wordt nog duidelijker, aangezien er een aparte ruimte te vinden is waar de vrouw van keizer Karel, Isabel de Portugal regelmatig verbleef. Na de Spaanse Onafhankelijkheidsoorlog is het klooster een tijd in verval geraakt.



Paleis van Karel V

Door de prachtige en hoger gelegen omgeving, besloot Karel V zich samen met zijn vrouw Isabel te vestigen tussen Nasrid erfgoederen. Er werd een paleis gebouwd die vooral een Europese stijl moest uitstralen. Hierdoor wijkt het erg af van andere gebouwen in de omgeving. Het paleis van Karel V bestaat uit twee etages met een cirkelvormige binnenplaats. Voor het ontwerp raadpleegde de koning een leerling van Michelangelo, Pedro Machuca. In het gebouw is het museum voor schone kunsten



Kathedraal

In de zestiende eeuw werd deze belangrijke Spaanse kathedraal gebouwd in de stad Granada. Ruim 180 jaar is er hard gewerkt om de kathedraal van Granada het imposante uiterlijk te verschaffen zoals wij dat vandaag kunnen aanschouwen. De 'Santa Iglesia Catedral Metropolitana de la Anunciación de Granada' heeft veelal barokke elementen. In de hoofdkapel verbeelden prachtige gebrandschilderde vensters allerlei passages uit de bestaansgeschiedenis van Jezus. De kathedraal van Granada bevindt zich midden in de oude medina van de stad.

architectuur laat zich het best omschrijven als Moors met Renaissance invloeden. Sinds 1984 behoren deze culturele gebouwen tot Unesco Werelderfgoederen.	'aljibe' zorgden voor voldoende drinkwater voor de inwoners.	Gelukkig heeft men de waarde van het bouwwerk op tijd ingezien en hebben er daarna verschillende restauraties plaatsgevonden.	gevestigd 'Museo de Bellas Artes de Granada'.	
---	--	---	---	--